



Informace o pozemku

Parcelní číslo: [218/17](#) 

Obec: [Nepomuk \[558109\]](#) 

Katastrální území: [Dvorec \[703460\]](#)

Číslo LV: [242](#)

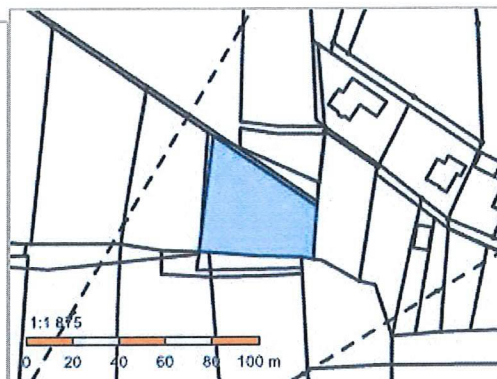
Výměra [m²]: 1821

Typ parcely: Parcela katastru nemovitostí

Mapový list:

Určení výměry: Graficky nebo v digitalizované mapě


Druh pozemku: trvalý travní porost



Vlastníci, jiní oprávnění

Vlastnické právo

Podíl



1/4

1/4

1/4

1/4

Způsob ochrany nemovitosti

Název

zemědělský půdní fond

Seznam BPEJ

BPEJ Výměra

[72911](#)  1821

Omezení vlastnického práva

Typ


Věcné břemeno vedení

Jiné zápisy

Typ

Změna číslování parcel

 Řízení, v rámci kterých byl k nemovitosti zapsán cenový údaj

Nemovitost je v územním obvodu, kde státní správu katastru nemovitostí ČR vykonává [Katastrální úřad pro Plzeňský kraj](#), [Katastrální pracoviště Plzeň-jih](#) 

Zobrazené údaje mají informativní charakter. Platnost dat k 01.04.2021 13:00.